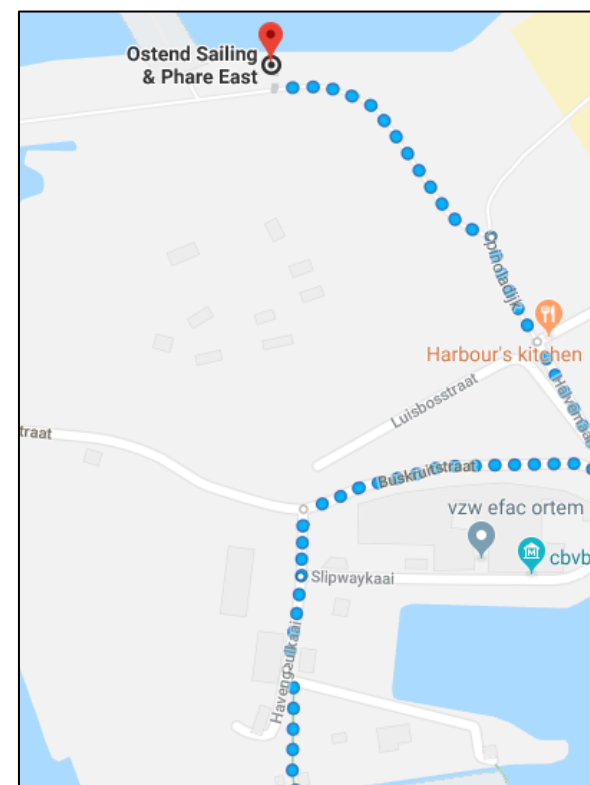
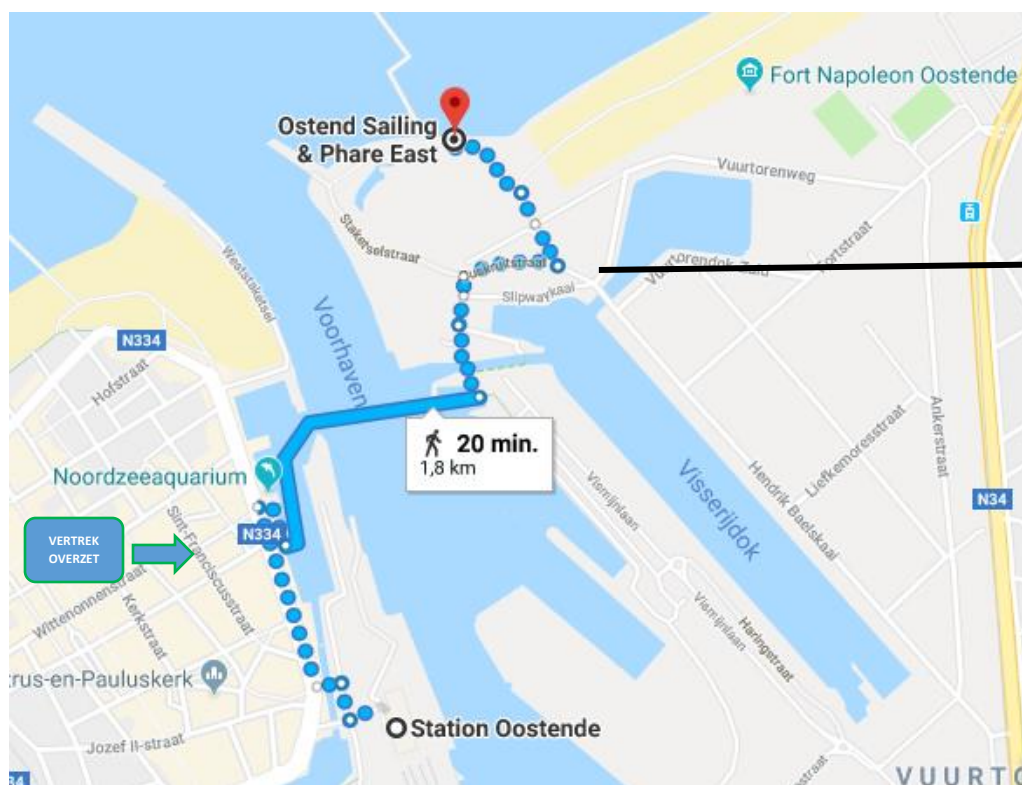


Routebeschrijving - Ostend Sailing & Phare East te Oostende

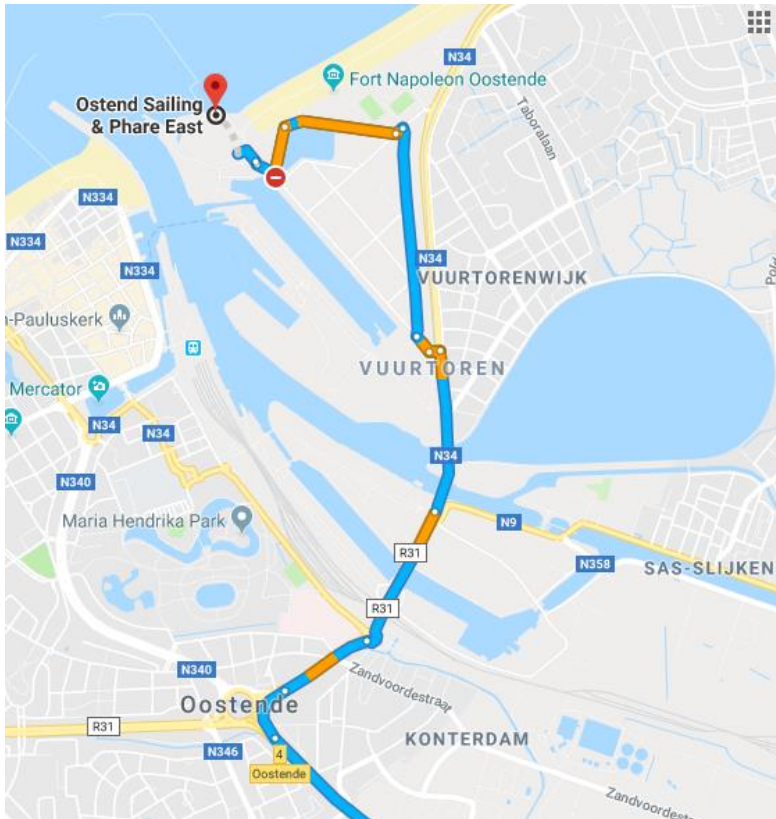
Adres : Oostelijke strekdam – 8400 Oostende

Met de trein, gevolgd door de overzetboot

Afstappen aan het station van Oostende, u steekt de brug over en u loopt verder langs de Visserskaai. De overzet vertrekt naast het Noordzeeaquarium. Wanneer u afstapt steekt u de sluis over en wandelt richting Lange Nelle (vuurtoren). Vanaf de vuurtoren wandelt u verder naar 't strand. Rechts van de Oostelijke Strekdam ziet u onze Ostend Sailing club & de Phare East (op het strand). Welkom!



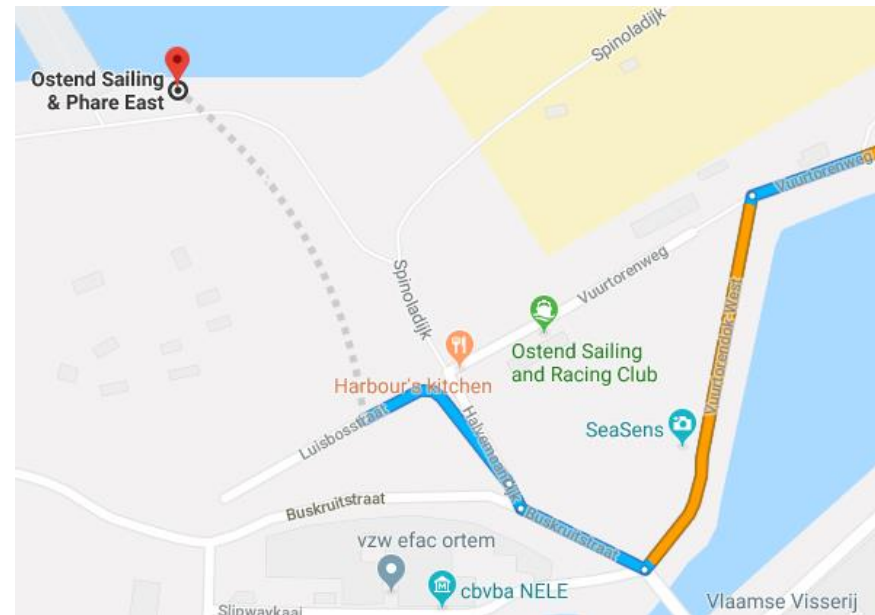
Met de auto



Via de autosnelweg E40-A10 rijdt u tot aan het President Kennedypein in Oostende. Hier neemt u de richting Blankenberge-Bredene.

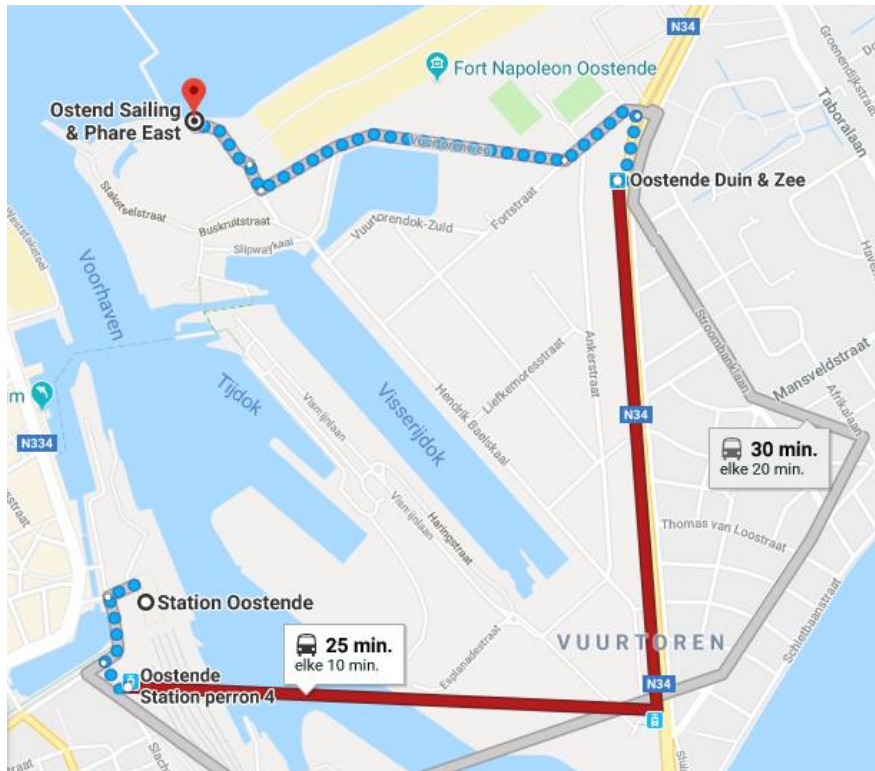
Vorbij de eerste verkeerslichten komt u aan een rondpunt, het Adolf Van Glabbekeplein. Blijf rechtdoor rijden onder de tunnel en over de brug. Na 1,5km slaat u links af de Ankerstraat in met in het verlengde de Hendrik Baelskaai. Deze weg volgt u tot over het water.

Vervolgens slaat u rechtsaf de Vuurtorenweg in en blijft u volgen tot deze naar links draait. (Vuurtorendok-West). Sla dan rechtsaf naar de Buskruitstraat en naar de Halvemaandijk. Daarna is er nog een flauwe bocht naar links naar de Luisbosstraat. Vanaf daar gaat u verder te voet naar de Oostelijke strekdam. Rechts van de Oostelijke strekdam bevindt zich de Ostend Sailing & Phare East (op het strand).



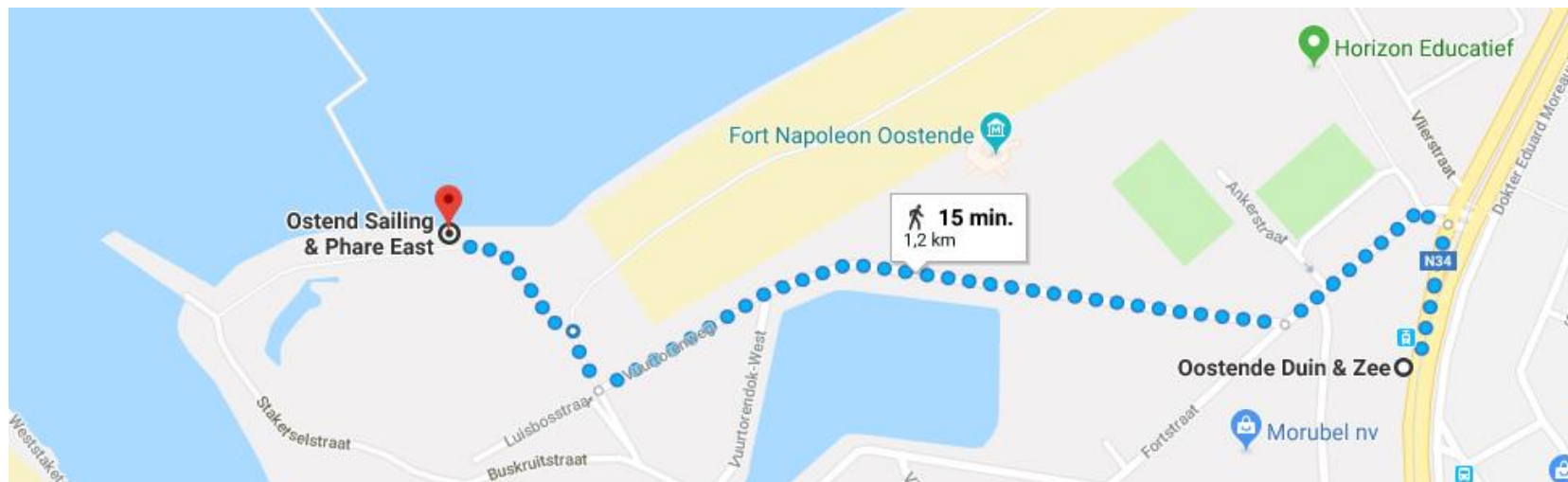
Met de tram

Vanaf het station van Oostende neemt u de kusttram van De lijn richting Knokke. U stapt af aan halte "Oosteroever". Steek de kustbaan over in de richting van het strand en volg vervolgens de richtingaanwijzers "Fort Napoleon". U laat het Fort liggen aan uw rechterkant en wandelt verder tot aan het strand. Rechts van de Oostelijke strekdam bevindt zich de Ostend Sailing & Phare East (op het strand).



Te voet

U stapt aan de halte “Oosteroever” in Oostende. Hierna gaat u in noordelijke richting op de Dokter Eduard Moreauxlaan naar de Fortstraat. Na 110 m slaat u linksaf richting Fortstraat. Na nog een 200 m slaat u rechtsaf richting de Vuurtorenweg. Wandel nu nog 600 m rechtdoor en sla daarna rechtsaf naar de Spinoladijk. Vervolgens wandelt u verder richting strand. Rechts van de Oostelijke strekdam bevindt zich de Ostend Sailing & Phare East (op het strand).



Contact

Telefoonnummer : 059/23.14.04

Emailadres : info@theoutsidercoast.be

Adres : Brugsevaart 50 – 8620 Nieuwpoort

Website : www.theoutsidercoast.be