

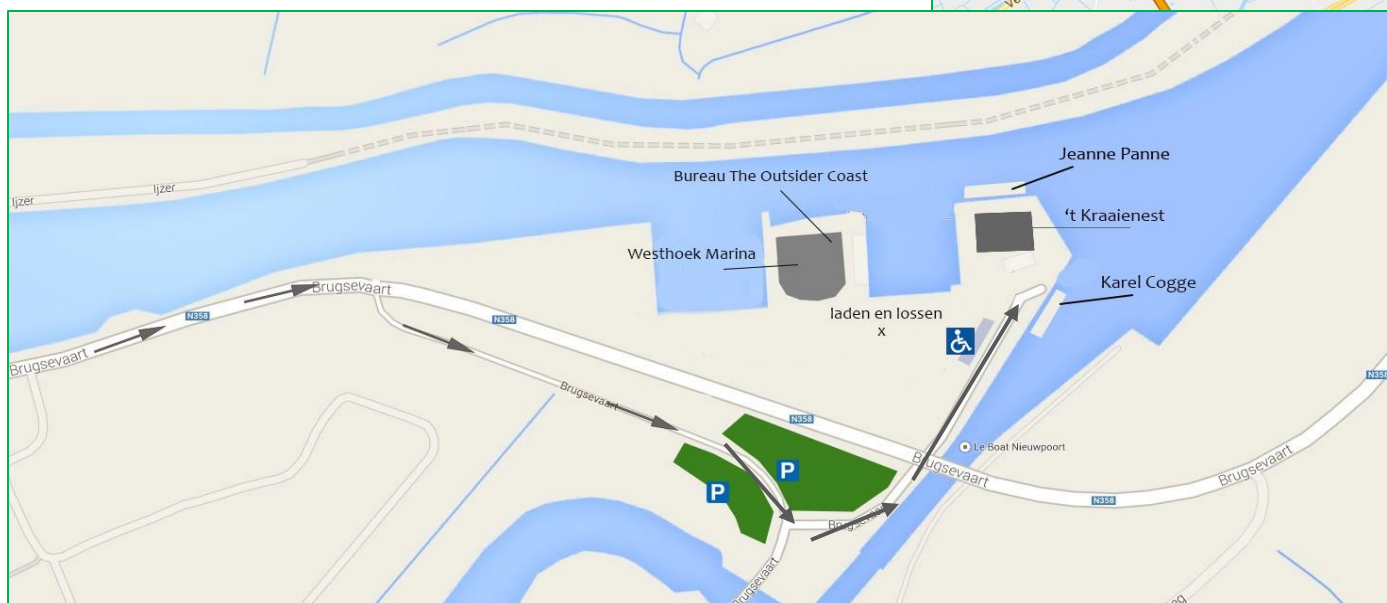
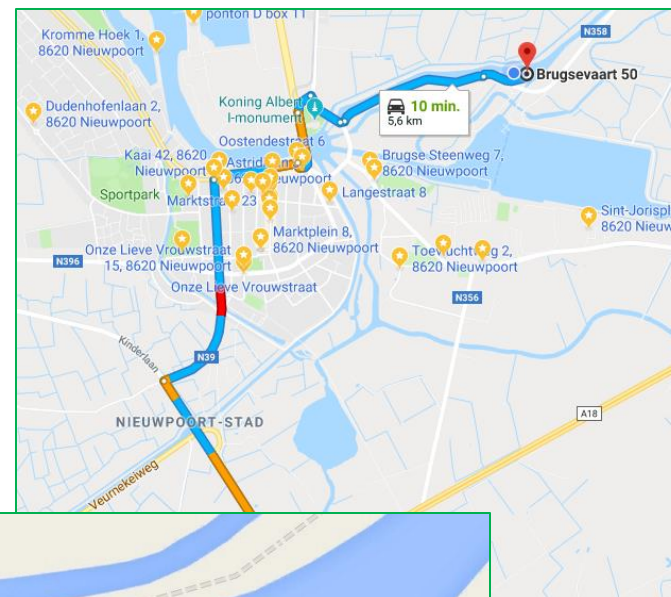
Directions - l'Île à Nieuport

Adresse : Brugsevaart 50 – 8620 Nieuwpoort

En voiture

Venant de l'autostrade (E40), vous prenez sortie 3 « Nieuport ». Vous suivez direction Nieuport – Ville. Quand vous êtes arrivés au grand carrefour, avec en face de vous la mine poissonnière, tournez à droite. À la rotonde vous prenez la sortie pour le Kustweg. Tournez à droite pour le Westendelaan, et de nouveau à droite pour les verrous. Puis vous tournez à gauche pour le Brugsevaart. Il est situé à côté du canal. Continuer à suivre le Brugsevaart et prenez la rue à droite devant le pont. Prenez cette rue, puis tournez à gauche sous le pont. Vous verrez un bâtiment 't Kraaienest et là nous sommes situés.

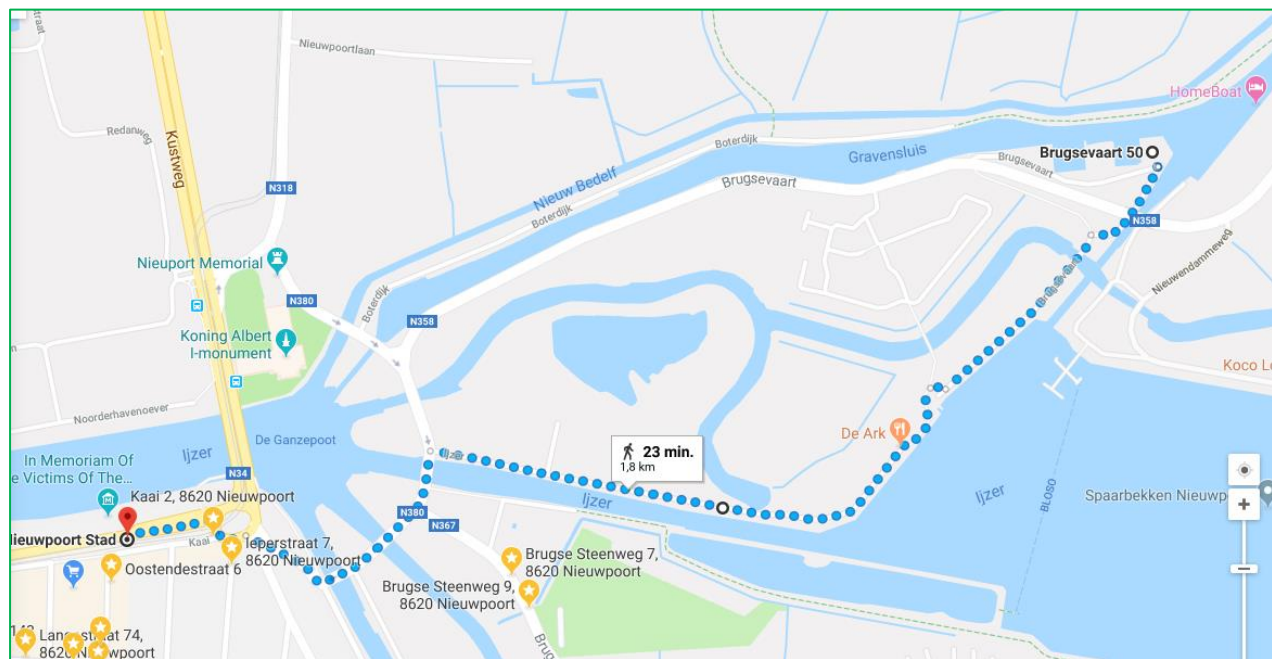
Vous pouvez vous garer sur les places indiqués le long du chemin (voir carte). Pour décharger vous pouvez vous rendre avec la voiture sur le terrain. Les personnes à circulation réduite peuvent se garer sur les places spécialement prévu.



Transport en commun et à pied

Vous prenez le train vers Ostende ou De Panne. Là vous prenez le « Kusttram » en direction de Nieuport. Vous descendez à l'arrêt Nieuport Ville (Nieuwpoort Stad). Vous promenez vers le point rond (comme marqué sur la carte).

Vous vous dirigez vers l'est sur le Kaai, puis faites un léger virage à droite pour rester sur le quai. Après 150 m, prenez la troisième sortie au rond-point en direction de N380. Tournez à droite, la rue à côté de l'IJzer, direction Réservoir Nieuport (de Ark). Vous avancez et suivez le côté gauche du réservoir. Vous voyez un pont, passez en dessous et vous arrivez sur place.



Contact

Numéro de téléphone : 059/23.14.04

Adresse e-mail : info@theoutsidercoast.be

Adresse : Brugsevaart 50 – 8620 Nieuwpoort

Site Web : www.theoutsidercoast.be