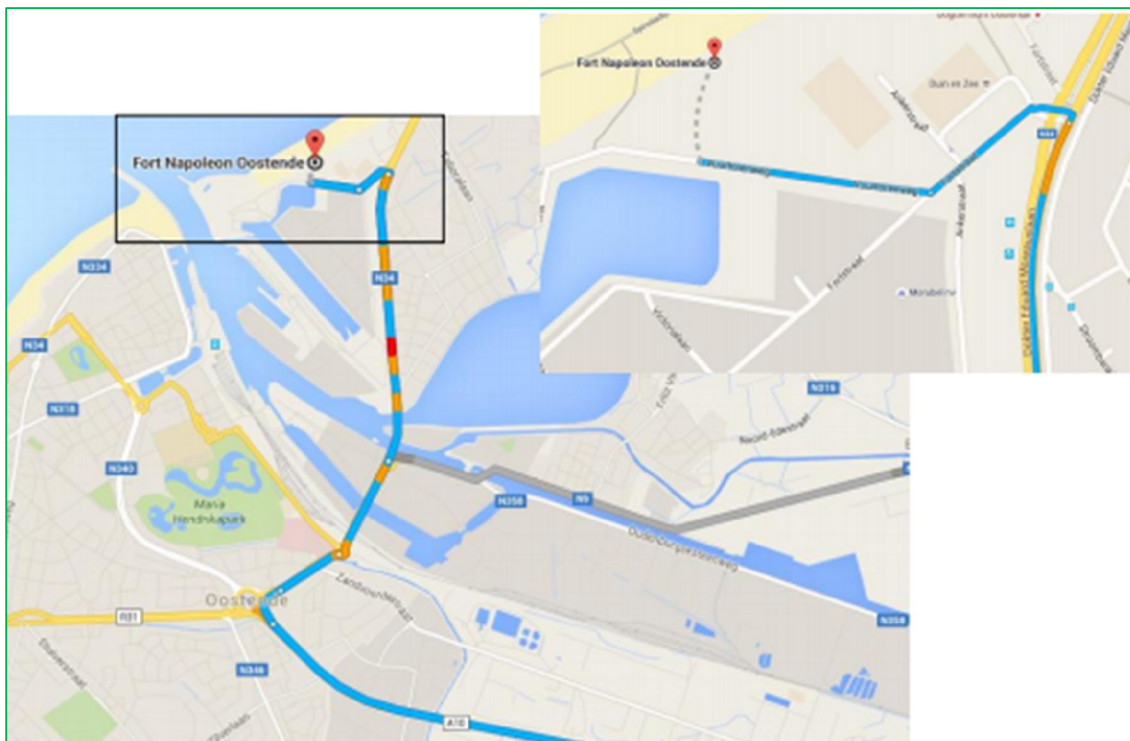


Directions - Fort Napoléon à Ostende

Adresse : Vuurtorenweg 13 – 8400 Oostende

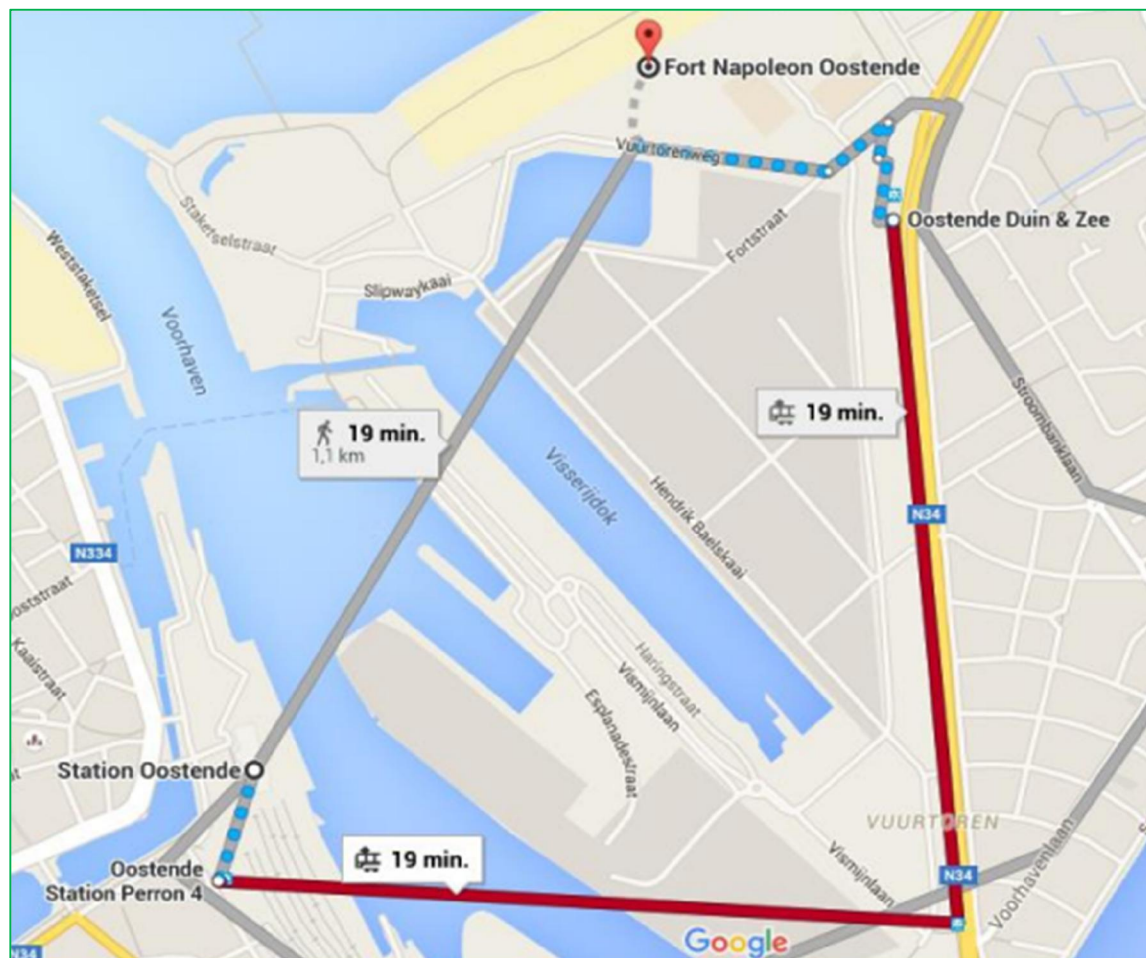
En voiture

Par l'autoroute E40-A10 vous conduisez au président Kennedyplein à Ostende. Ici, vous prenez la direction Blankenberge-Bredene. Passé les premiers feux de circulation, vous arriverez à un rond-point, Adolf Van Glabbekeplein. Vous continuez tout droit sous le tunnel et sur le pont. Toujours tout droit et après trois feux, vous voyez sur la droite un indicateur de direction "Fort Napoléon". Tournez à gauche sur la grande voie. Puis tournez immédiatement à droite. Vous verrez le fort Napoléon sur votre droite.



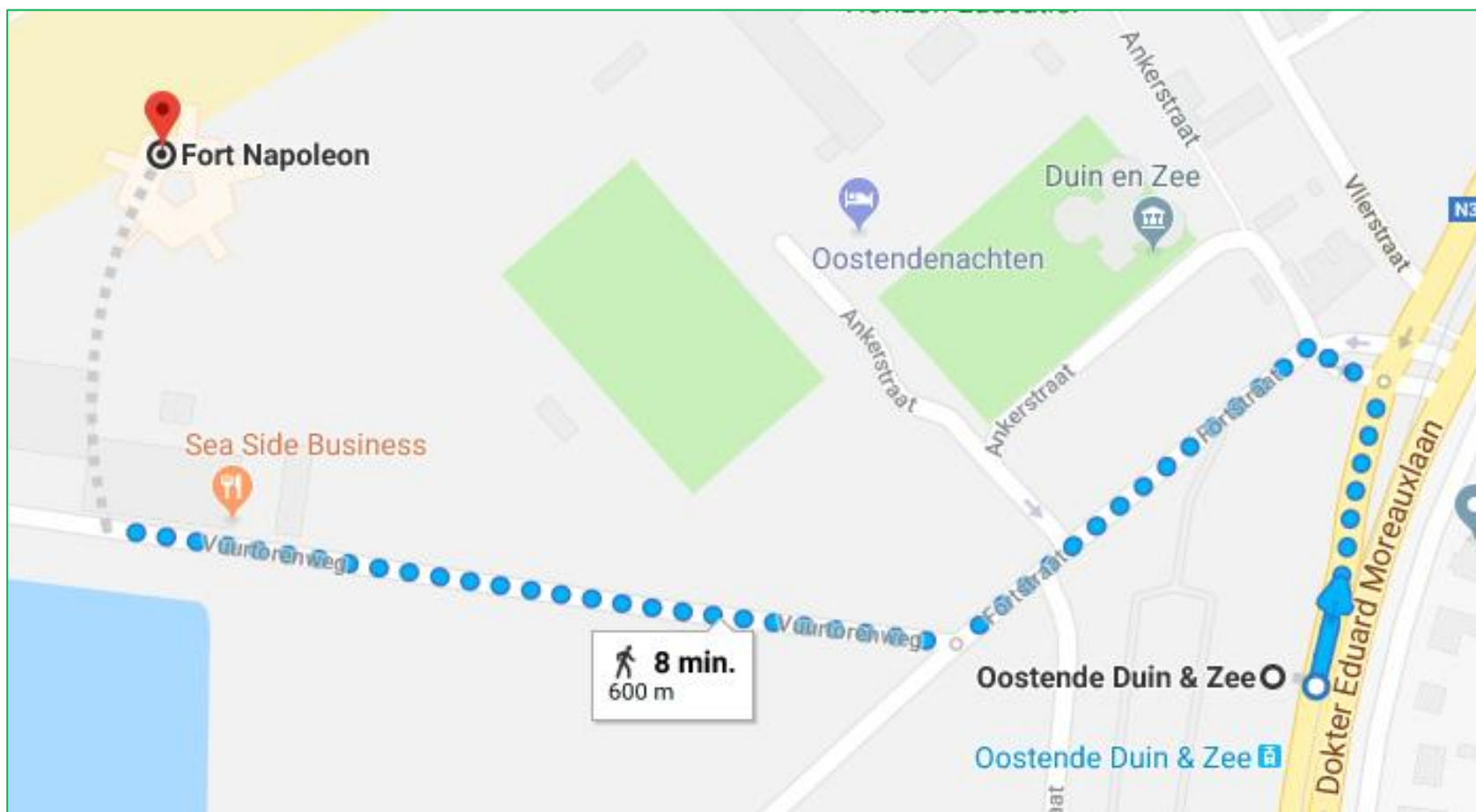
Transport en commun

Depuis la gare d'Ostende, prendre le tram côtier depuis De Lijn en direction de Knokke. Vous descendez à l'arrêt "Dune and Sea". Vous traversez la route côtière en direction de la plage puis suivez les panneaux "Fort Napoléon". Vous verrez le fort Napoléon sur votre droite.



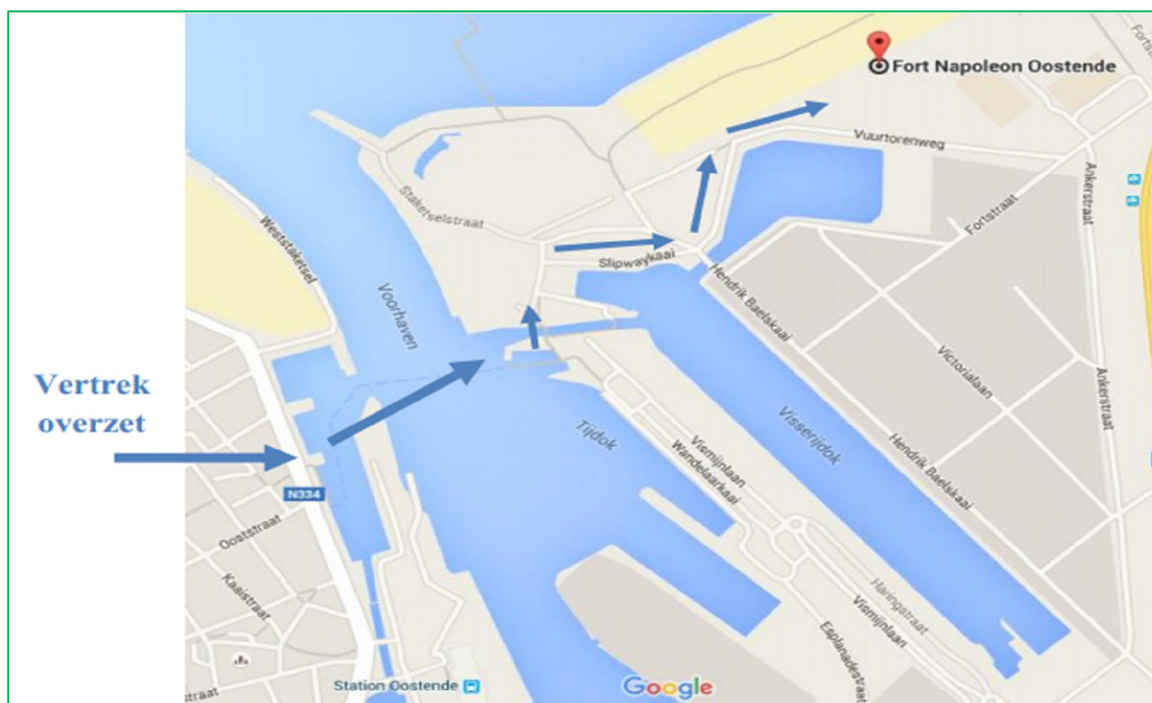
À pied

Vous arrivez à l'arrêt "Duin & Zee" à Ostende. Ensuite, vous allez vers le nord sur la Dokter Eduard Moreauxlaan à la Fortstraat. Après 110 m, tournez à gauche en direction de Fortstraat. Après 200 mètres, tournez à droite vers Vuurtorenweg. Marcher tout droit sur 300 m. Vous atteignez le Fort Napoléon.



Ferry

Vous descendez à la gare d'Ostende, traversez le pont et continuez le long du Visserskaai. Le ferry part à côté de l'aquarium de la mer du Nord. Lorsque vous descendez, traversez l'écluse et marchez vers Lange Nelle (phare). Du phare, vous pouvez voir le Fort Napoléon et vous pouvez facilement rejoindre le fort.



Contact

Numéro de téléphone : 059/23.14.04

Adresse e-mail : info@theoutsidercoast.be

Adresse : Brugsevaart 50 – 8620 Nieuwpoort

Site Web : www.theoutsidercoast.be