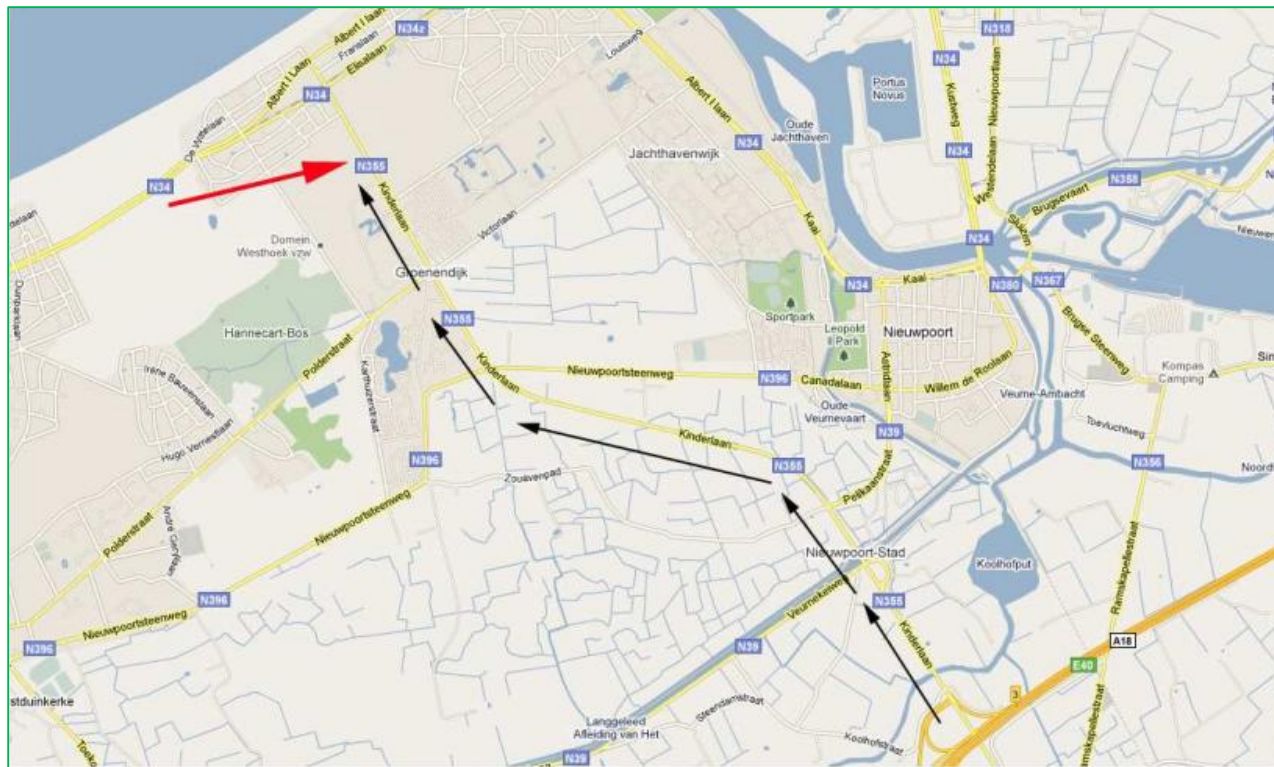


Directions - De Hoge Duin à Oostduinkerke

Adresse : Kinderlaan 47 – 8670 Oostduinkerke

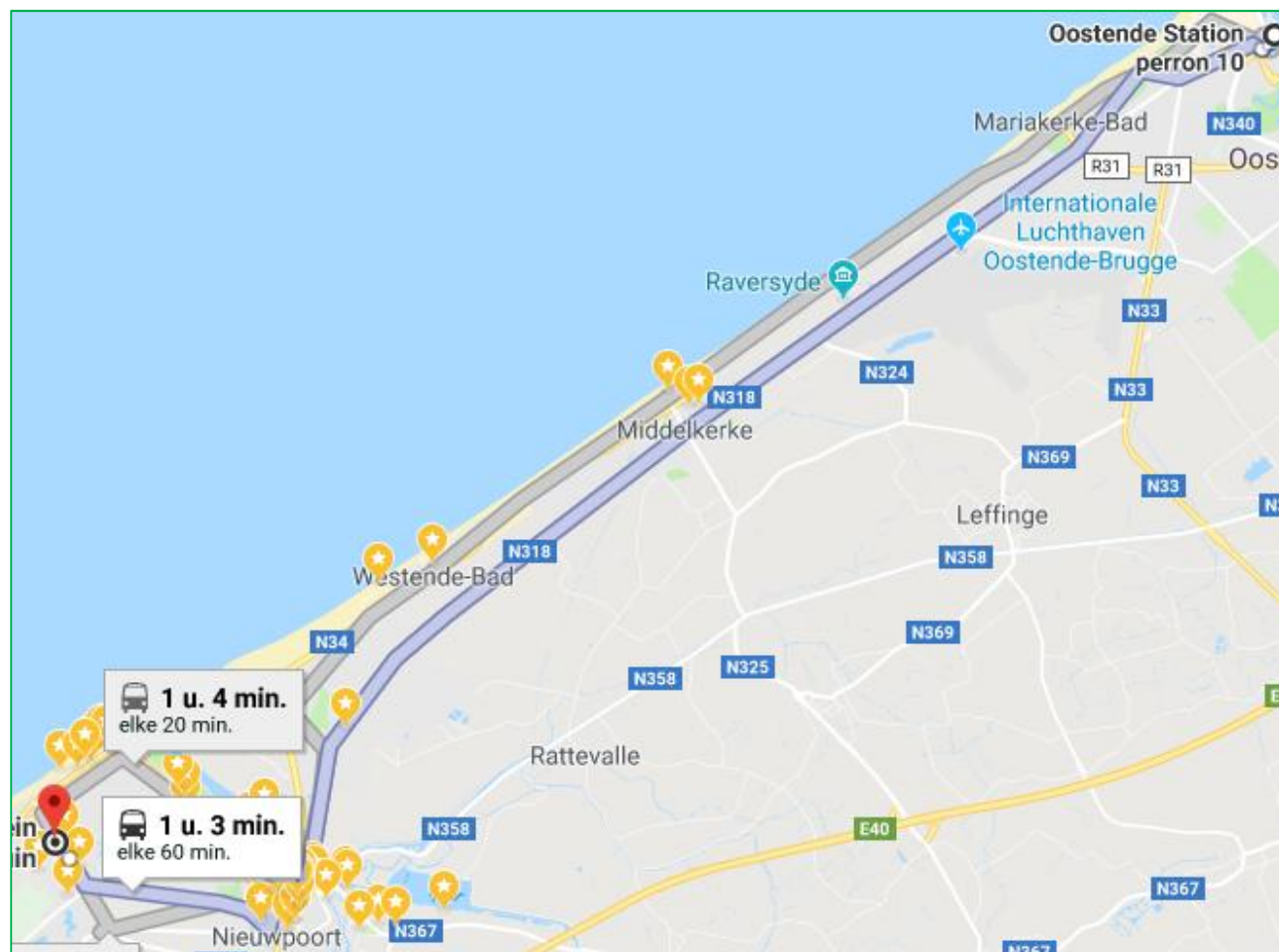
En voiture

Vous passerez l'autoroute, prenez la sortie Nieuport (sortie 3). Vous tournez à droite et vous conduisez maintenant en direction de la plage. Vous remarquerez un château d'eau sur votre gauche aux feux rouges. À cette intersection, continuez tout droit en direction de la plage. Sur votre gauche, vous passez Sunparcs. Continuez tout droit jusqu'à ce que vous voyez un grand centre de vacances sur la gauche, c'est De Hoge Duin.



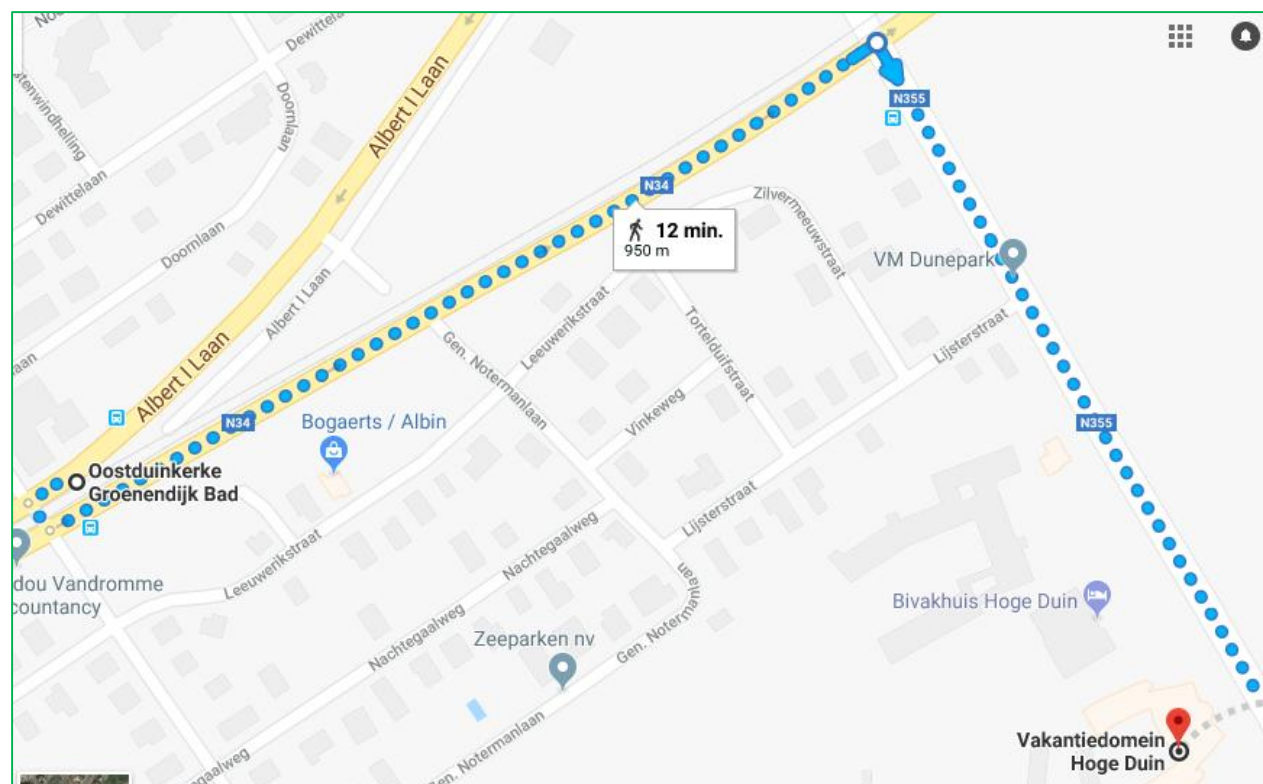
Transport en commun

Vous descendez à la gare d'Ostende. Puis prendre le bus qui est à environ 5 minutes à pied de l'endroit où vous venez de descendre du tram. Une fois que vous arrivez à l'autobus, marcher jusqu'à la plate-forme 10, ici prendre le bus 69 direction "Oostende → Nieuwpoort → Koksijde → Veurne". Vous descendez à Oostduinkerke à l'arrêt "Louisweg". Après votre départ, continuez tout droit pendant 3 minutes. Vous avez maintenant atteint De Hoge Duin.



À pied

Vous descendez à l'arrêt de tram Oostduinkerke Groendijk Bad.
Vous continuez tout droit pendant 27 m sur l'Albert I Laan en direction de Paardevisserweg.
Vous tournez à gauche maintenant et vous êtes maintenant dans une rue appelée "Spreeuwenberg". Marcher cette rue pendant un demi-kilomètre et vous êtes maintenant dans le demi kilomètre Na, vous tournez encore à gauche. Puis tournez à droite vers la Kinderlaan / N355.
Après une courte promenade, vous atteignez le Hoge Duin.



Contact

Numéro de téléphone : 059/23.14.04

Adresse e-mail : info@theoutsidercoast.be

Adresse : Brugsevaart 50 – 8620 Nieuwpoort

Site Web : www.theoutsidercoast.be